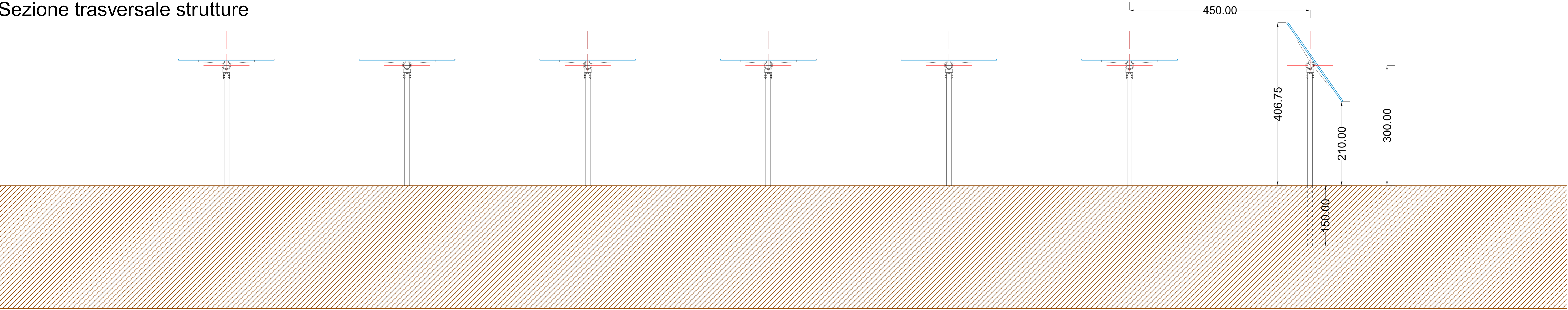
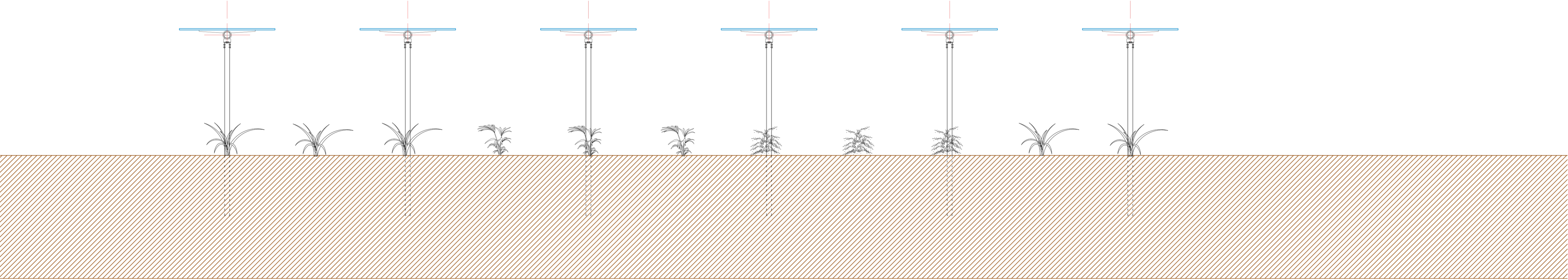



Sezione trasversale strutture



Sezione trasversale strutture con inserimento coltivazioni



Prospetto longitudinale strutture con inserimento coltivazioni

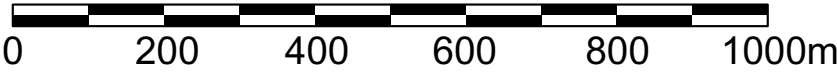


Vista 3D di dettaglio strutture con coltivazione




Vista 3D di dettaglio strutture con coltivazione

Scala 1:50



Vista 3D a volo d'uccello del progetto



Vista 3D dall'alto delle strutture con coltivazione



REGIONE  
FRIULI VENEZIA GIULIA



PROVINCIA DI  
UDINE



COMUNE DI  
MORTEGLIANO



COMUNE DI  
PAVIA DI UDINE



COMUNE DI  
SANTA MARIA LA LONGA

**IMPIANTO AGRIVOLTAICO PISTA**  
Potenza in immissione 19.678 MW  
Area impianto nell'agro del Comune di Mortegliano (UD)  
Opere di collegamento alla RTN nell'agro dei Comuni di Mortegliano (UD), Pavia di Udine (UD), Santa Maria la Longa (UD)

<b>PROponente</b> SUNFIELD 1 S.R.L. Via G. A. Longhi 23 - 35129 Padova (PD) P.IVA: 05555500288 PEC: <a href="mailto:sunfield1@spgpaol.it">sunfield1@spgpaol.it</a>					
<b>PROgettazione</b> NAZCA ITALIA S.R.L.S. Località Santa Croce 396 - 34151 Trieste (TS) P.IVA: 01384650322 PEC: <a href="mailto:office@pec.nazcaitalia.it">office@pec.nazcaitalia.it</a>			<b>TECNICI</b> Arch. Alberto Pizzali Via Scipione Ammirato 61 - 50136 Firenze (FI) P.IVA: 0711680462 PEC: <a href="mailto:pizzali.18519@comilano.it">pizzali.18519@comilano.it</a>		
Versione	Data	Motivo			
REV 1	25/11/2025	Intesa di Verifica di Assoggettabilità alla VIA (Art.19 del D.Lgs. 152/2006)			
Titolo elaborato			<b>DETTAGLI STRUTTURE TRACKER, SEZIONI E RENDER</b>		
Progetto Definitivo			Codice elaborato: <b>SPA045</b>		
					